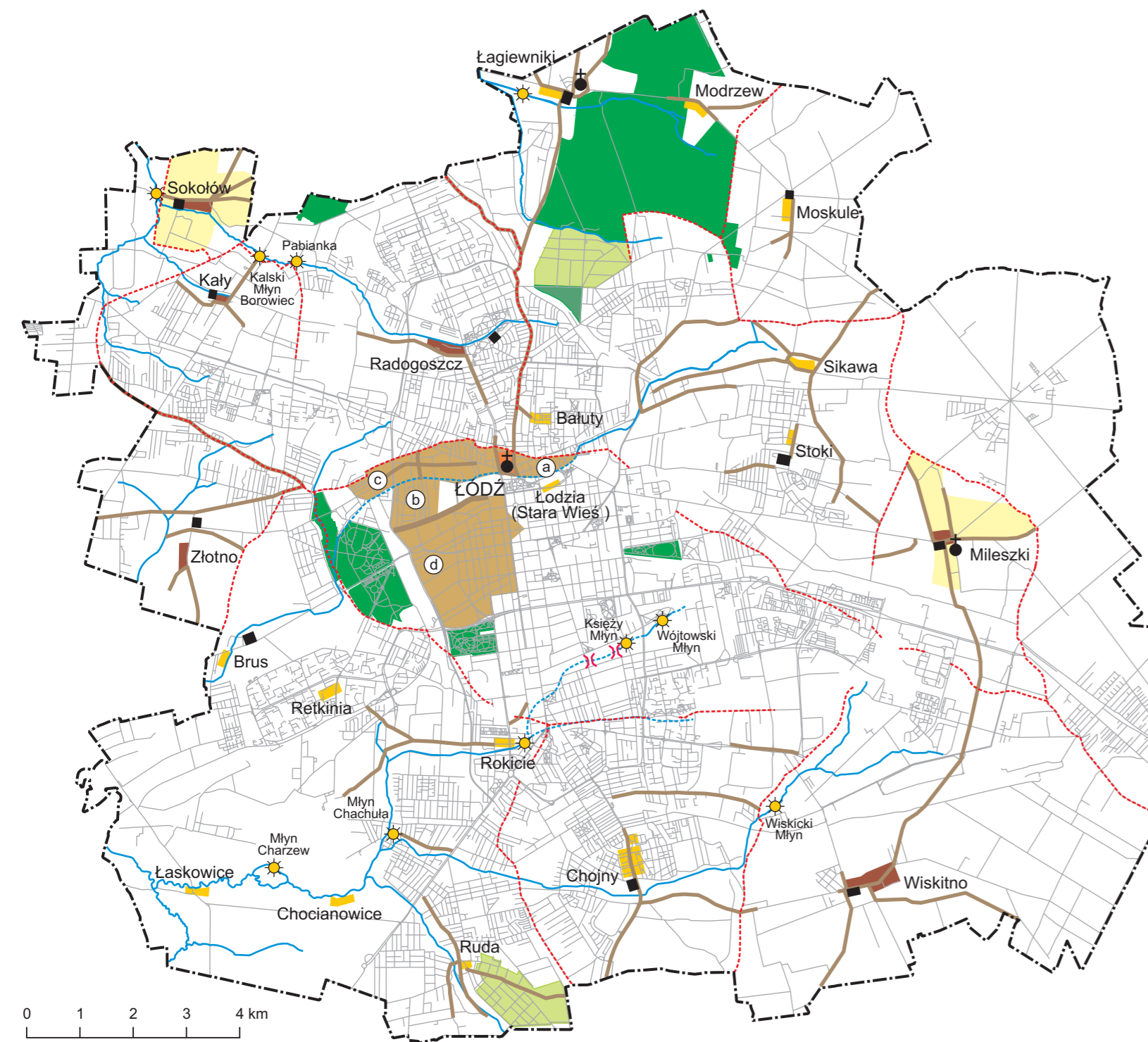


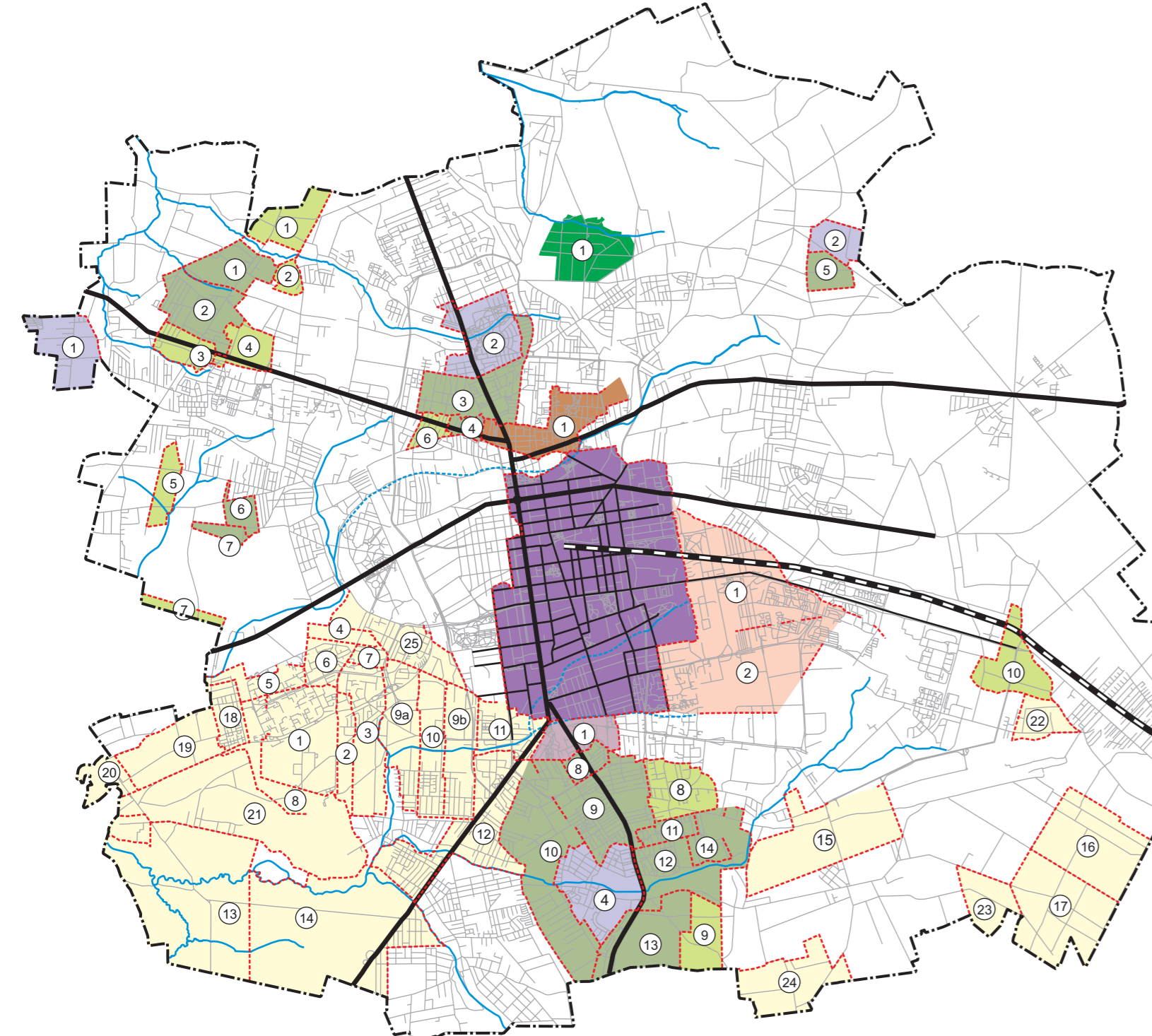
Relikty osadnictwa przedprzemysłowego i dziewiętnastowiecznego w planie współczesnej Łodzi

1. RELIKTY OSADNICTWA ŚREDNIOWIECZNEGO W PLANIE WSPÓŁCZESNEJ ŁODZI



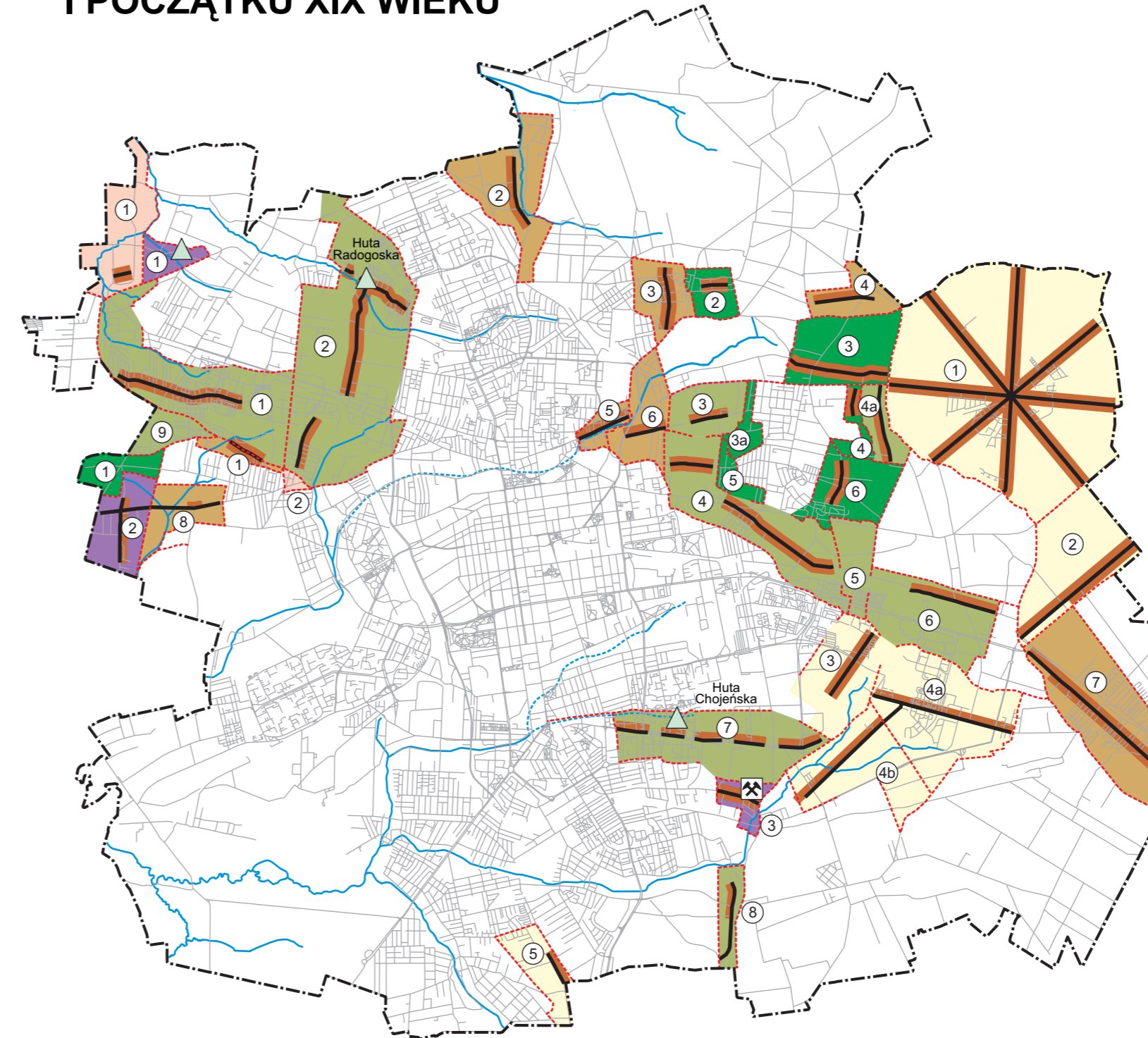
- I. RELIKTY UKŁADU MIEJSKIEGO ŁODZI ROLNICZEJ**
1. Siedlisko miasta średniowiecznego z dobrze czytelnym układem urbanistycznym
 2. Tereny średniowiecznych niw miejskich z licznymi zachowanymi elementami pierwotnego układu agrarnego
- Ⓐ Najstarsza niwa – Pogorzal i Niedźwiedz – z elementami z początku XV w.
 Ⓑ Niwa Nowe Przymiarki z 2 połowy XVI w.
 Ⓒ Niwa Długie Przymiarki z 2 połowy XVI w.
 Ⓓ Niwa Pole Wzdżarowe z 2 połowy XVI w.
- II. RELIKTY ZWARTYCH WSI ŚREDNIOWIECZNYCH**
1. Czytelne elementy pierwotnego siedliska wsi
 2. Czytelne elementy pierwotnego trójnawowego układu pól
 3. Pierwotne położenie siedlisk wsi, które uległy późniejszej regulacji
 4. Ślady i relikty dawnych dworów i folwarków
 5. Obiekty sakralne w miejscu pierwotnego położenia dawnych kościołów i kaplic
 6. Ślady i relikty dawnych osad młyńskich
 7. Dawne groble młyńskie i inne wykorzystane przez późniejsze ulice i drogi
- III. ELEMENTY LINIOWE**
1. Rzeki i strumienie widoczne na powierzchni i zakryte
 2. Fragmenty średniowiecznych dróg czytelne we współczesnym planie miasta
 3. Fragmenty granic własnościowych dawnych dóbr czytelne we współczesnym planie miasta
- IV. ELEMENTY POWIERZCHNIOWE**
1. Lasy i parki na pierwotnych leśnych siedliskach
 2. „Miasta-Lasy” na pierwotnych leśnych siedliskach
- V. ELEMENTY WSPÓŁCZESNE**
1. Granice miasta Łodzi
 2. Siatka ulic

3. RELIKTY OSIEDLI WIEJSKICH I PODMIEJSKICH POWSTAŁYCH W XIX WIEKU (PO 1815 R.) ORAZ WSI PRZEBUDOWANYCH W WYNIKU REGULACJI POWŁASZCZENIOWYCH PO 1864 R.



- I. TERENY ŁODZI PRZEMYSŁOWEJ ORAZ GŁÓWNE LINIE REGULACYJNE Z LAT 1823–1840**
- II. TERENY DAWNYCH ZWARTYCH WSI RZĄDOWYCH (WCZEŚNIEJ BISKUPÓW KUJAWSKICH) PRZEBUDOWANYCH W OKRESIE TWORZENIA ZREBÓW ŁODZI PRZEMYSŁOWEJ W 1825 R. Z CZĘŚCIOWO CZYTELNYM RZĄDOWYM UKŁADEM OSADNICZYM I AGRARNYM**
1. Widzew
 2. Zarzew
- III. TERENY DAWNYCH ZWARTYCH WSI RZĄDOWYCH (WCZEŚNIEJ KAPITUŁY KRAKOWSKIEJ) PRZEBUDOWANYCH W LATACH 30. I 40. XIX WIEKU I SPRYWATYZOWANYCH**
- A. Z założonym w wyniku regulacji układem osadniczym i agrarnym, w dużej części czytelnym**
1. Retkinia Długa Kolonia
 2. Retkinia Mała Kolonia
 3. Retkinia Zagrodniki
 4. Retkinia Folwark
 5. Retkinia Działy
 6. Retkinia Brzoźki
 7. Retkinia Piaski
 8. Retkinia Las
 9. Rokicie
 10. Rokicie Wójtostwo
 11. Rokicki Młyn
 12. Nowe Rokicie
- B. Z prostym, dobrze czytelnym układem rządowym**
13. Łaskowice
 14. Chocianowice
 15. Jędrzejów
 16. Felksin
 17. Huta Szklana
- C. Inne osady rolnicze, założone w latach 50., 60. i 70. XIX wieku o zróżnicowanych układach**
18. Smuśko Folwark
 19. Smuśko – Nowy Józefów
 20. Grzywienna
 21. Lubinek
 22. Ustronie
 23. Budy Wiskickie
 24. Broniszin Stary
 25. Karolew
- IV. NOWE KOLONIE I OSADY ROLNICZE ZAŁOŻONE W DOBRACH PRYWATNYCH PRZED REGULACJĄ POWŁASZCZENIOWĄ W 1864 R.**
1. Marianów
 2. Piaskowiec (Budy Piaskowiec)
 3. Mikolajew
 4. Budy Kałowskie
 5. Jagodnica – Złotna Kolonia
 6. Żubardz Stary
 7. Leonów
 8. Julianów (Chojeński)
 9. Górki Nowe
 10. Nery
- V. POWŁASZCZENIOWE I POPARCELACYJNE KOLONIE I OSIEDLA ROLNICZE**
1. Kały Kolonia
 2. Kały Dworskie (Nowa Kolonia)
 3. Radogoszcz Nowy (Kolonia Radogoszcz)
 4. Żubardz Nowy
 5. Moskule Stare
 6. Jagodnica Nowiny
 7. Jagodnica
 8. Dąbrówka Mała
 9. Chojny Nowe
 10. Chojny Kolonia (Chojny AB)
 11. Zagrodniki (Chojeńskie)
 12. Chojny Stare
 13. Józefów
 14. Chojny Las (Kurczaki)
- VI. OSADY DWORSKO-FOLWARCZNE LUB FOLWARCZNE, EW. Z DROBNĄ ZABUDOWĄ WIEJSKĄ**
1. Romanów (Rabieński)
 2. Julianów (Radogoski)
 3. Moskule Folwark
 4. Chojny Dworskie
- VII. OSADY KARCZMARSKIE Z TOWARZYSZĄCĄ ZABUDOWĄ PRZEDMIEJSKĄ:**
1. Dąbrówka
- IX. ZURBANIZOWANE PRZEDMIEŚCIA:**
1. Bałuty Nowe
- X. ŚRÓDLEŚNE OSIEDLA LETNISKOWE:**
1. Arturówek
- Granice nowych osiedli czytelne w planie miasta
 --- Główny drogę wylotowe
 --- Linia łódzko-fabrycznej drogi żelaznej zbudowanej w latach 1865–66

2. RELIKTY KOLONII OLEĘDERSKICH I PRUSKICH ORAZ INNYCH OSAD Z KOŃCA XVIII W. I POCZĄTKU XIX WIEKU



- I. TERENY NIEREGULARNYCH KOLONII OLEĘDERSKICH Z CZYTELNYM W DUŻEJ MIERZE UKŁADEM OSADNICZYM I DŁUGOPASMOWYM UKŁADEM AGRARNYM**
1. Holendry Kałowskie – Grabieniec
 2. Holendry Radogoskie – Ząbieniec
 3. Holendry Sikawskie – Antoniew Sikawski
 4. Holendry Stokowskie – Antoniew Stokowski
 - 4a. Holendry Stokowskie (bez nazwy własnej)
 5. Holendry Stokowskie – Henryków
 6. Holendry Mieskie – Janów
 7. Holendry Chojeńskie – Dąbrowa
 8. Holendry Górki (Stare)
 9. Holendry Rabieńskie (fragment) – Antoniew
- II. INNE PRYWATNE KOLONIE ROLNICZE ZAŁOŻONE NA ZASADACH OCZYNSZOWANIA**
1. Odzierady
 2. Łagiewniki Małe
 3. Rogi
 4. Moskule Małe (Moskuli)
 5. Kolonia Bałuty
 6. Kolonia Doły
 7. Andrzejów
 8. Folwark (Fw.) Jagodnica – Złotna (Moskuli)
- III. DROBNE OSADY LEŚNO-ROLNICZE TAK ZWANE BUDY Z NIELICZNĄ ROZPROSZONĄ ZABUDOWĄ**
1. Budy Jagodnickie (Popielarze)
 2. Budy Różki (Różki)
 3. Budy – Sikawa
 - 3a. Budy – Sikawa
 4. Budy Sikawskie (Lipowskie)
 5. Budy Stokowskie (Lipowskie)
 6. Budy – Stoki
- IV. REGULARNE RZĄDOWE KOLONIE PRUSKIE**
1. Nowosolna (Neu Sulzfeld)
 2. Wiączyń Góry
 3. Augustów (Friedrichshagen)
 - 4a. Olechów Duży
 - 4b. Olechów Mały
 5. Starowa Góra (Effinghausen) – fragment
- V. NOWE DROGI SIEDLISKOWE Z LUŻNO SKUPIONĄ ZABUDOWĄ JEDNO- I DWUSTRONNĄ**
- VI. OSADY PRZEMYSŁOWE**
1. Huta Sokolowska – Aniołów
 2. Huta Jagodnicka
- ▲ Miejsca położenia dawnych hut szklanych, w wydzielonych osadach oraz w obrębie kolonii oleśka (Huta Radogoska, Huta Chojeńska)
- ▲ 3. Kowalszczyzna
 Miejsce położenia przypuszczalnej kuźnicy
- VII. OSADY KARCZMARSKIE**
1. Zimna Woda
 2. Cyganka

4. STRUKTURA PRAWNO-WŁASNOŚCIOWA OBSZARU ŁODZI WEDŁUG STANU Z PRZEŁOMU XVIII I XIX WIEKU



- I. GRANICE PRAWNO-WŁASNOŚCIOWE GŁÓWNYCH DÓBR**
- II. TERENY DAWNYCH DÓBR KRÓLEWSKICH, W LATACH 1793–1807 KAMERY PRUSKIEJ, A NASTĘPNIE TAK ZWANE „DOBRA RZĄDOWE VEZ NARODOWE EKONOMII ŁAZNÓW”**
- III. TERENY DAWNEGO KLUCZA ŁÓDZKIEGO DÓBR BISKUPÓW KUJAWSKICH, PRZEJĘTE W WYNIKU SEKULARYZACJI DÓBR DUCHOWNYCH W 1796 R. I DOBRA RZĄDOWE (NARODOWE) EKONOMII PABIANICE**
- IV. TERENY DAWNYCH DÓBR KAPITUŁY KRAKOWSKIEJ, PRZEJĘTE W WYNIKU SEKULARYZACJI DÓBR DUCHOWNYCH W 1796 R. PRZEZ KAMERĘ PRUSKĄ, OD 1807 ROKU I DOBRA RZĄDOWE (NARODOWE) EKONOMII PABIANICE**
- V. GRANICE WEWNĘTRZNEGO PODZAŁU TYCH DÓBR NA KLUCZE**
- VI. TERENY DÓBR SZLACHECKICH**

